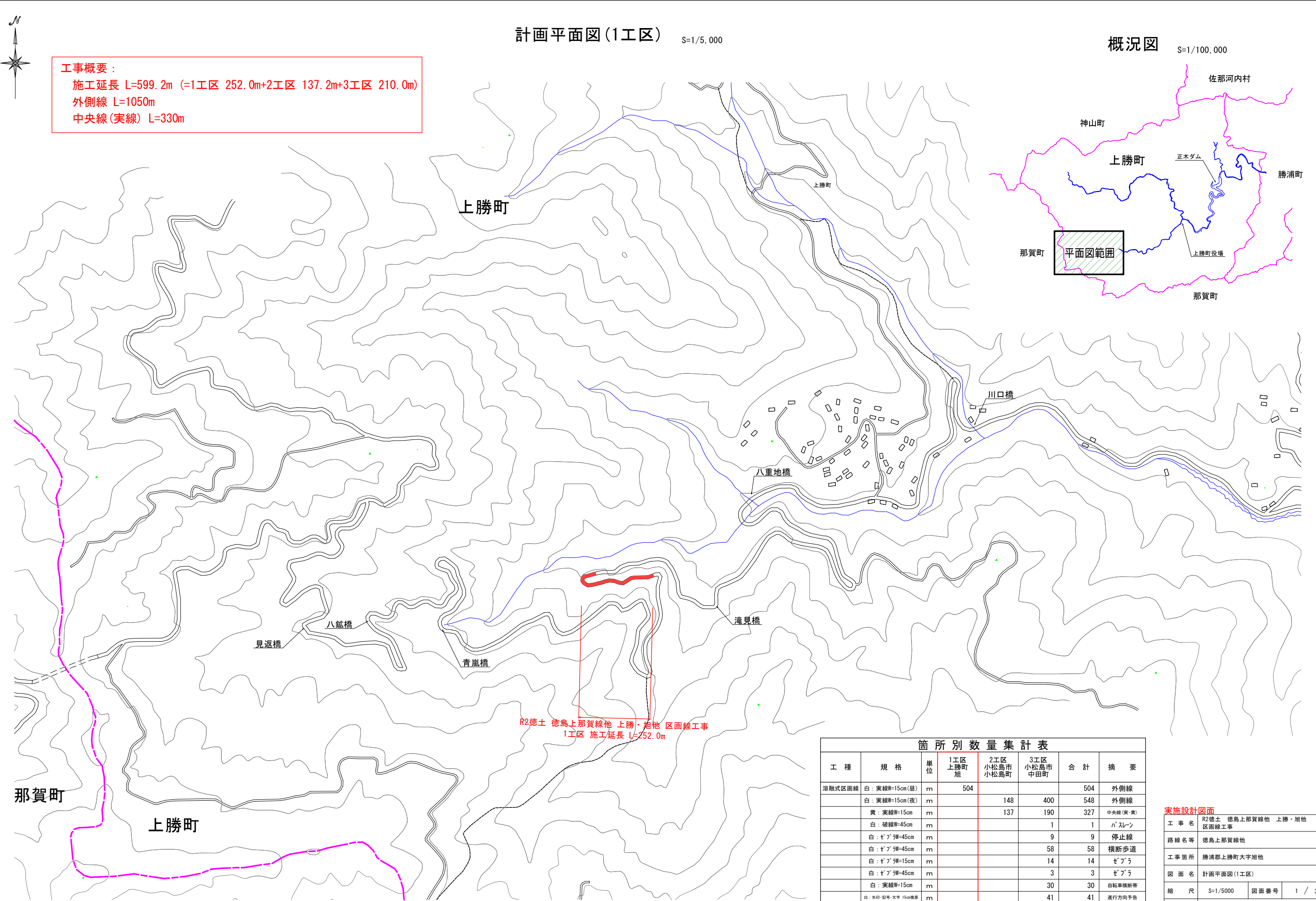


計画平面図(1工区) S=1/5,000

概況図 S=1/100,000

工事概要：
 施工延長 L=599.2m (=1工区 252.0m+2工区 137.2m+3工区 210.0m)
 外側線 L=1050m
 中央線(実線) L=330m



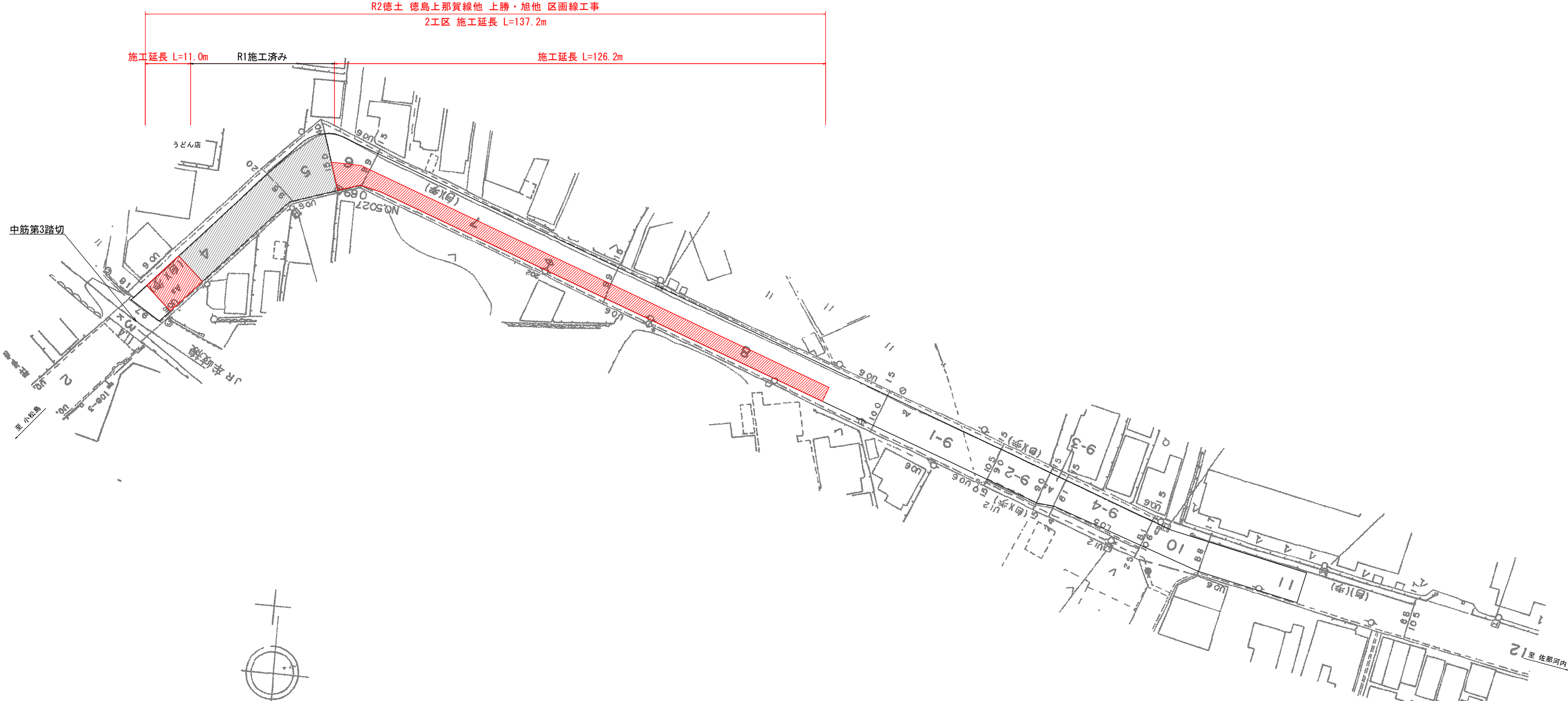
R2徳土 徳島上那賀線他 上勝・旭地区区画線工事
 1工区 施工延長 L=252.0m

工種	規格	単位	1工区 上勝町 旭	2工区 小松島市 小松島町	3工区 小松島市 中田町	合計	摘要
溶融式区画線	白：実線W=15cm(昼)	m	504			504	外側線
	白：実線W=15cm(夜)	m		148	400	548	外側線
	黄：実線W=15cm	m		137	190	327	中央線(実・黄)
	白：破線W=45cm	m			1	1	バースレン
	白：ゼブW=45cm	m			9	9	停止線
	白：ゼブW=45cm	m			58	58	横断歩道
	白：ゼブW=15cm	m			14	14	ゼブラ
	白：ゼブW=45cm	m			3	3	ゼブラ
	白：実線W=15cm	m			30	30	自転車横断帯
	白：矢印・記号 文字 15cm幅	m			41	41	進行方向予告
	白：実線	個			4	4	自転車マーク

工事名	R2徳土 徳島上那賀線他 上勝・旭地区区画線工事		
路線名等	徳島上那賀線他		
工事箇所	勝浦郡上勝町大字旭他		
図面名	計画平面図(1工区)		
縮尺	S=1/5000	図面番号	1 / 3
会社名			
事業者名	徳島県東部県土整備局<徳島>		

地図出典：電子地形図25000(国土地理院)を加工して作成

計画平面図(2工区) S=1/500



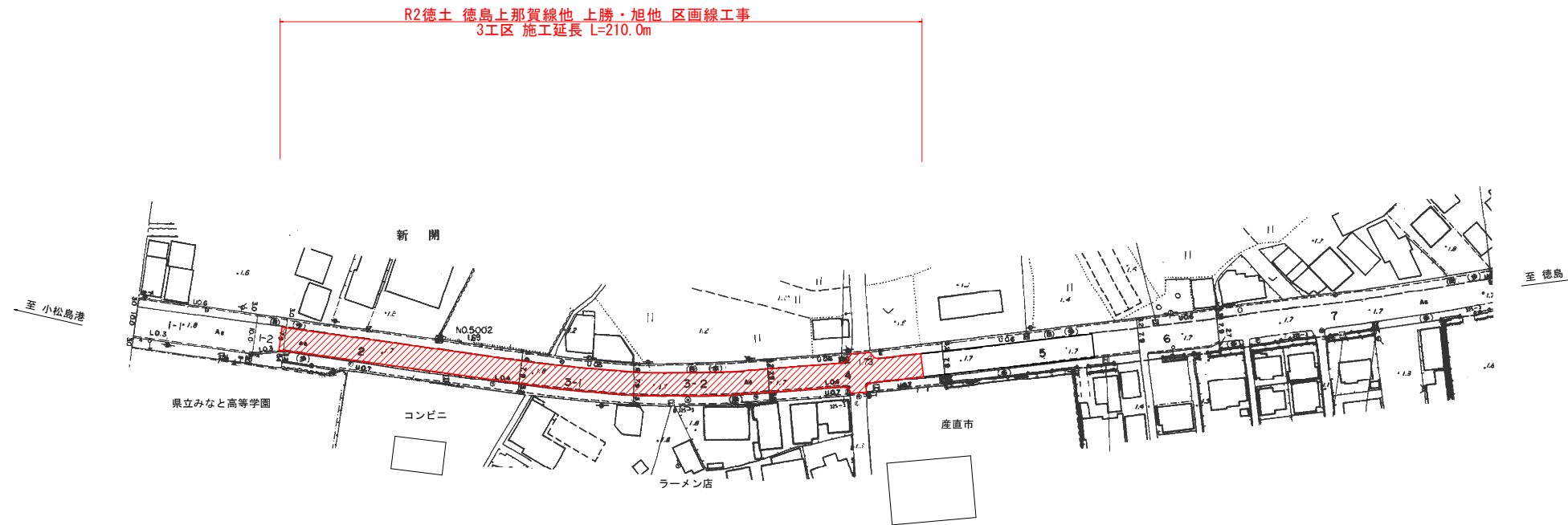

箇所別数量集計表

工種	規格	単位	1工区 上勝町 旭	2工区 小松島市 小松島町	3工区 小松島市 中田町	合計	摘要
溶融式区画線	白:実線W=15cm(昼)	m	504			504	外側線
	白:実線W=15cm(夜)	m		148	400	548	外側線
	黄:実線W=15cm	m		137	190	327	中央線(黄・黄)
	白:破線W=45cm	m			1	1	バスレーン
	白:ゼブラW=45cm	m			9	9	停止線
	白:ゼブラW=45cm	m			58	58	横断歩道
	白:ゼブラW=15cm	m		14	14	14	ゼブラ
	白:ゼブラW=45cm	m		3	3	3	ゼブラ
	白:実線W=15cm	m			30	30	自転車横断帯
	白:矢印・記号・文字 15cm幅	m			41	41	進行方向予告
	白:実線	個			4	4	自転車マーク

実施設計図面

工事名	R2徳土 徳島上那賀線他 上勝・旭他 区画線工事		
路線名等	徳島上那賀線他		
工事箇所	勝浦郡上勝町大字旭他		
図面名	計画平面図(2工区)		
縮尺	S=1/500	図面番号	2 / 3
会社名			
事業者名	徳島県東部県土整備局<徳島>		

計画平面図(3工区) S=1/1000



箇所別数量集計表

工種	規格	単位	1工区 上勝町 旭	2工区 小松島市 小松島町	3工区 小松島市 中田町	合計	摘要
溶融式区画線	白:実線W=15cm(昼)	m	504			504	外側線
	白:実線W=15cm(夜)	m		148	400	548	外側線
	黄:実線W=15cm	m		137	190	327	中央線(黄・黄)
	白:破線W=45cm	m			1	1	バスレーン
	白:ゼブラW=45cm	m			9	9	停止線
	白:ゼブラW=45cm	m			58	58	横断歩道
	白:ゼブラW=15cm	m			14	14	ゼブラ
	白:ゼブラW=45cm	m			3	3	ゼブラ
	白:実線W=15cm	m			30	30	自転車横断帯
	白:矢印・記号 文字 15cm幅	m			41	41	進行方向予告
	白:実線	個			4	4	自転車マーク

実施設計図面

工事名	R2徳土 徳島上那賀線他 上勝・旭他 区画線工事		
路線名等	徳島上那賀線他		
工事箇所	勝浦郡上勝町大字旭他		
図面名	計画平面図(3工区)		
縮尺	S=1/1000	図面番号	3 / 3
会社名			
事業者名	徳島県東部県土整備局<徳島>		